



SECRETARÍA DE AGRICULTURA,  
GANADERÍA, PESCA Y ALIMENTOS

## INFORME SEMANAL AL 24/07/08

- Evolución de los cultivos al 24/07/08
  - ❖ Precipitaciones
  - ❖ Cosecha Gruesa, Campaña 2007/08 (Algodón, Maíz, Poroto y Sorgo)
  - ❖ Cosecha Fina, Campaña 2008/09 (Cebada Cervecera, Colza, Lino y Trigo)
- Evolución de la Superficie Sembrada y Cosechada – Resumen
- Avance de la cosecha de Maíz, 2007/08
- Avance de la cosecha de Sorgo, 2007/08
- Avance de la siembra de Cebada Cervecera, 2008/09
- Avance de la siembra de Trigo, 2008/09
- Área sembrada de granos y algodón, 1998/99-2007/08
- Volúmenes de producción de granos y algodón, 1998/99-2007/08
- Producción de cultivos en la República Argentina, 2007/08
- Humedad del suelo y aspectos del cultivo
- Registros pluviométricos semanales entre el 16/07/08 y el 22/07/08
- Mapa de Precipitaciones

# SECRETARIA DE AGRICULTURA, GANADERÍA, PESCA Y ALIMENTOS

## Dirección de Coordinación de Delegaciones

### PRECIPITACIONES (del 16/07 al 22/07)

Llovió prácticamente en todas las zonas productivas de **Buenos Aires** (excepto en el oeste), aunque la cobertura y los milimetrajés resultaron irregulares: 1-26 mm en el extremo sur, 1-14 mm en el sudoeste, 6-22.5 mm en el sudeste, 3-26 mm en la zona Mar y Sierras, 0.5-17 mm en la zona tradicional de invernada, 1-5 mm en la zona núcleo (en el área de influencia de la ruta 7), 1-18 mm en el centro-norte, y 10-21 mm en Azul y Saladillo, en el centro provincial.

En **Córdoba**, solamente se reportaron precipitaciones muy ligeras en Marcos Juárez (0.5 mm), Idiazábal (depto. Unión, 2 mm) y San Francisco (0.2 mm).

En **Entre Ríos** hubo lluvias generalizadas que se ubicaron en los 7-22 mm en la zona citrícola, 3-15 mm en los departamentos granarios ubicados sobre el río Paraná, y 3-55.6 mm en otros puntos de la provincia.

**La Pampa** solamente informó 2-8 mm en algunas localidades de Guatraché, Hucal y Utracán.

El norte de **Santa Fe** reportó 6-27 mm, 1-45 mm en centro y 2-10 mm el sur; en estas dos últimas zonas la distribución fue irregular.

### *EVOLUCION DE LOS CULTIVOS AL 24/07/08*

#### COSECHA GRUESA – CAMPAÑA 2007/08

##### Algodón

El avance a nivel nacional es del 99 % de la superficie cosechable (unas 325 mil ha), y los rindes obtenidos hasta el momento se ubican cercanos a los 1.500 kg/ha brutos, como promedio general.

La cosecha se encuentra virtualmente finalizada en **Santiago del Estero**, a excepción de algunos lotes puntuales en los departamentos Alberdi y Moreno. De esta manera, el rendimiento promedio provincial de algodón en bruto se estaría ubicando en torno a los 2000 kg/ha.

## Maíz

En la zona de la delegación Tres Arroyos, en la provincia de **Buenos Aires**, se ha cosechado un 62% de la superficie, con un rinde de 52 qq/ha. A raíz de que, en el transcurso de la semana se produjeron lluvias en todos los partidos de la delegación, no hubo un importante avance de la cosecha; tal es así que en este momento las tareas están virtualmente paralizadas luego de las abundantes precipitaciones de los días 21 y 22 del corriente mes.

En la provincia de **La Pampa**, restan levantar los últimos cuadros ubicados en el área de la delegación Santa Rosa, donde lo cosechado hasta el momento, promedia un rendimiento de 33 qq/ha.

En la provincia de **Santa Fe**, sólo quedan en pie algunos lotes en la zona de la delegación Avellaneda, donde la evolución del maíz tardío es muy despereja, con notables efectos de la sequía y las heladas, que han producido daños irreparables e importantes pérdidas.

Concluyó la cosecha en la provincia de **Chaco**, con un rinde promedio de 32 qq/ha.

En las provincias de **Salta** y **Jujuy**, la cosecha continúa a buen ritmo, estimándose un rinde promedio de 45 y 42 qq/ha, respectivamente. En cambio, en la provincia de **Santiago del Estero**, la recolección de los últimos lotes localizados en los departamentos del norte, avanza lentamente. Se han registrado algunos problemas de vuelco por efecto de los vientos en la zona sur del departamento Pellegrini y norte de Jiménez, así como en el norte del departamento Moreno y en el departamento Alberdi.

## Poroto

A punto de finalizar la recolección de alubia en **Salta** y **Jujuy**, alcanzándose un 97% de las 127 mil hectáreas sembradas, con un rinde a la fecha de 1.300 kg/ha.

## Sorgo

En la provincia de **Buenos Aires**, sólo restan levantar algunas hectáreas en el área de la delegación Bahía Blanca; en tanto que en la provincia de **Santa Fe**, aún quedan en pie algunos lotes de sorgo tardío ubicados en el área de la delegación Avellaneda.

## COSECHA FINA – CAMPAÑA 2008/09

### Cebada Cervecera

Durante la semana se sembraron los últimos lotes en jurisdicción de las delegaciones Junín y Pehuajó, en la provincia de **Buenos Aires**. Las condiciones para su emergencia y desarrollo son normales, sin problemas de plagas ni enfermedades. El cultivo presenta un muy buen aspecto y stand de plantas.

En el ámbito de las delegaciones Venado Tuerto y Casilda en la provincia de **Santa Fe**, la siembra se encuentra prácticamente detenida debido a la dificultad provocada por el escaso contenido de humedad edáfica.

### Colza

El estado de los cultivos implantados en la provincia de **Buenos Aires**, especialmente en áreas de la delegación Pigüé es bueno, encontrándose en estado de plántula, los sembrados primeros. Aún se continúan realizando tareas de siembra, dado que a pesar de que las precipitaciones registradas fueron escasas, se mantiene la humedad edáfica para el avance en las labores.

En la zona comprendida por la delegación Tandil, los plantíos continúan su evolución, favorecidos por las buenas condiciones climáticas imperantes; la humedad en el perfil se mantiene en adecuados niveles, y no se registran marcas térmicas preocupantes para la época; por lo tanto se observa al cultivo atravesando la etapa de plántula/roseta, con buen aspecto general.

Continúan sucediendo precipitaciones, lo que reporta beneficios futuros en cuanto a la disponibilidad hídrica en etapas posteriores; augurando un buen desarrollo sin limitantes, lo que redundará en buenos rindes finales. Los plantíos se encuentran en estado de plántula.

En la provincia de **Córdoba**, en el área de influencia de la delegación Laboulaye, se han presentado ligeras precipitaciones, que han sido suficientes para revertir la condición de principio de sequía en la que se hallaban la mayoría de los suelos productivos, siendo actualmente adecuada la provisión hídrica. Los plantíos atraviesan la etapa fenológica de plántula/roseta, y mantienen un aspecto general regular.

En tanto que en la región de Marcos Juárez, es marcada la ausencia de precipitaciones, lo que se observa principalmente en los primeros centímetros del perfil, aunque en profundidad aún se mantiene la humedad en valores adecuados. En este panorama, los cuadros que se mantienen, no poseen recursos para revertir el mal estado en que se encontraban luego del efecto de las heladas, razón por la cual, el cultivo presenta un aspecto regular.

La marcada ausencia de precipitaciones en la región comprendida por la delegación San Francisco, ubica a los suelos en contenidos de humedad que varían de regular a principio de sequía, lo que comienza a ser visible en el estado del cultivo, ya que actúa en detrimento del ritmo de crecimiento; actualmente los plantíos atraviesan el estado de plántula, presentándose un buen aspecto general, con excepción del tamaño de las plantas.

En **Entre Ríos**, en la región que comprende a la delegación Rosario del Tala, las precipitaciones ocurridas en la semana previa han sido escasas, por lo que aún continúan en riesgo los lotes implantados recientemente.

En la provincia de **Santa Fe**, en ámbitos de Cañada de Gómez, las precipitaciones registradas son de baja magnitud, sobre todo en forma de lloviznas, lo que provoca que la humedad edáfica sea regular, puesto de manifiesto en el aspecto de los plantíos, los que se observan regulares.

En la provincia de **San Luis**, con un incremento en la superficie destinada a esta oleaginosa de aproximadamente un 22% respecto a la campaña pasada; se han finalizado las tareas de implantación en las regiones productoras de la provincia. Se informa una humedad adecuada en los estratos superficiales, por lo que se estiman adecuados stands de plantas finales.

## Lino

Los registros pluviométricos de la provincia de **Entre Ríos** presentan irregulares valores, tanto en la zona de la delegación Paraná, como en la de Rosario del Tala; no obstante, en esta última ha continuado la implantación de esta oleaginosa -hasta completar la intención-, lo cual resulta riesgoso para obtener un adecuado stand de plantas, bajo dichas condiciones.

## Trigo

### **Buenos Aires**

Las buenas condiciones hídricas de los suelos permitieron proseguir con las labores de implantación en toda la provincia, las cuales se dan por concluidas en el área de la delegación Pehuajó. En la región Este de la provincia, las importantes lluvias y la elevada humedad ambiente, impidieron un mayor avance.

En estos últimos días se registró una disminución en las temperaturas, pero sin ocurrencia de heladas. Este factor, sumado al excelente contenido de humedad, determinan excelentes condiciones para la emergencia de los primeros lotes sembrados, los cuales muestran un muy buen aspecto y stand de plantas. No se observan problemas de plagas ni enfermedades.

En la zona de la delegación Pigüé, si bien las precipitaciones que se vienen registrando son de escasos milimetrajes, permiten mantener la humedad para seguir sembrando.

La superficie de trigo pan sembrado a la fecha, en la delegación Tres Arroyos, abarca un 76% del área estimada. El partido de Necochea, fue el que menos avanzó en la siembra por el alto contenido de humedad del suelo. Las abundantes y generalizadas lluvias de los días 21 y 22, prácticamente han paralizado las tareas.

En el ámbito de la delegación Bahía Blanca, la siembra finalizaría la semana entrante. El estado del cultivo es bueno, observándose mejoras en el estado de los lotes luego de las lluvias registradas en los últimos días.

## **Córdoba**

Aprovechando los vestigios de humedad en los primeros centímetros de suelo, continúa la siembra de los últimos cuadros de trigo en la zona de la delegación Laboulaye. Los días húmedos y las lloviznas ligeras, mantienen mínimas condiciones para el desarrollo de las sementeras. Los lotes más avanzados transitan la etapa de macollaje.

En gran parte de la superficie implantada con este cultivo en el área de la delegación Marcos Juárez, se evidencia una marcada falta de humedad edáfica, principalmente en los primeros 20 cm. En la zona norte ya se observan síntomas de estrés en las plantas, con amarillamiento de hojas y bajo número de macollos. En la zona de Pascanas, Laborde y el sur de J. Posse, la falta de humedad es marcada y hay escaso desarrollo del cultivo. También se complica la situación en el área central de la delegación, pero en menor grado; el estado del cultivo aún es bueno ya que la calidad de los suelos permite una mejor retención del agua. Hacia el sur, en la zona de Arias, Canals y Alejo Ledesma, las adecuadas lluvias registradas determinan una mejor situación del cultivo, aunque se necesitarían menores temperaturas para mejorar el enraizamiento, ya que las plantas han desarrollado mucho vegetativamente. El 70% del área triguera se encuentra en macollaje presentando, en promedio, unos 3 macollos. Algunos lotes de los ciclos cortos, que aún se encuentran en etapa de crecimiento, están ingresando a macollaje. Se observa presencia de ácaros en una limitada superficie y sólo en aquellos lotes o sectores que presentan síntomas de estrés hídrico, los mismos se están controlando. En muchas zonas, el nivel de uso de fertilizante bajó de un 20 a un 50% en relación a la campaña anterior; inclusive al sur-suroeste del departamento Unión, muchos lotes se sembraron sin fertilizar o con niveles de fósforo muy bajos. Existe la intención de hacer alguna aplicación de fertilizantes al macollaje, si mejora el estado hídrico de los suelos.

Se da por finalizada la siembra de este cultivo en el ámbito de la delegación Villa María. Si bien la intención de siembra era mayor, la escasa humedad impidió cumplir con las expectativas iniciales. Los trigos implantados en fecha temprana ya están macollando. Si bien hubo un período en donde las hojas se veían un poco amarillentas, el calor de días atrás favoreció el desarrollo del cultivo permitiendo una mejora en su aspecto. Se observan algunos ataques de pulgones, que están siendo controlados.

Ante la falta de precipitaciones adecuadas en los distintos departamentos de la delegación San Francisco, la siembra está parada. De ocurrir, a corto plazo una lluvia, se podrían sembrar algunos lotes más en zonas puntuales, pero a esta altura ya se está apuntando a sembrar maíz temprano. Los lotes implantados están soportando de diferente manera la falta de humedad en el perfil, y ello se traduce en un panorama heterogéneo de estados de lotes (ralos, poca altura, manchoneados).

## **La Pampa**

En la zona de la delegación Santa Rosa, continuó lentamente la siembra en los lotes con mejores condiciones de humedad. Las precipitaciones registradas fueron mínimas y localizadas en la región norte de la delegación, en los departamentos de Guatraché y Hucal, pero es elevada la humedad ambiente. Los primeros lotes implantados ya han emergido y presentan un buen aspecto. En general no se fertiliza, pero hay expectativas de hacerlo al macollaje.

## **Santa Fe**

Por falta de humedad en los suelos, sigue detenida la siembra en el área de la delegación Rafaela. La zona de sequía más crítica se registra en el oeste del departamento San Cristóbal. Debido a la ausencia de lluvias y dado lo avanzado de la época normal para

su implantación, en muchos casos ya se ha desistido de completar la intención de siembra prevista, optándose por cultivos de la próxima campaña gruesa. Se necesita la ocurrencia de lluvias generalizadas a la brevedad, para favorecer la evolución de los lotes de trigo ya implantados. Los ciclos largos más adelantados se encuentran en macollaje. El estado sanitario, en general, es bueno.

Durante la semana, las precipitaciones registradas en el área de la delegación Cañada de Gómez, fueron de muy baja magnitud y en forma de lloviznas que oscilaron en registros de 1 a 8 mm, principalmente en el departamento San Jerónimo, el día 22 de julio. La emergencia de los primeros lotes sembrados fue aceptable y muy rápida (6-7 días) teniendo en cuenta las altas temperaturas registradas durante la mayor parte del mes de mayo. En cambio, para los lotes implantados en junio la situación fue diferente, observándose en muchos casos nacimientos desparejos y con un stand de plantas logrado por debajo del óptimo. En julio, con la ocurrencia de lluvias en algunas localidades y en general con temperaturas moderadas, los cultivos han ido mejorando notablemente. Los lotes de primera siembra se encuentran actualmente en etapas de macollaje.

En la zona de la delegación Casilda, se sembraron algunos lotes puntuales. El contenido de humedad es escaso y las plantas emergidas presentan un muy bajo índice de crecimiento vegetativo.

Finalizó la siembra en el departamento de General López. Si bien el contenido de humedad en los primeros centímetros del suelo es escaso, éste mejora a partir de los 20 cm. Los lotes sembrados en fecha temprana ya se encuentran en la etapa de macollaje y presentan un muy buen estado.

### **San Luis**

Durante la semana no se registraron precipitaciones en la provincia, pero en aquellos lotes donde hay un buen control de malezas, se mantiene la humedad edáfica, mientras que hay otros sectores en donde se está sintiendo la falta de humedad. En general, los lotes tienen un buen stand de plantas.

### **Santiago del Estero**

Siguen sin registrarse precipitaciones en toda la provincia. Transcurrido el período recomendable de siembra de los ciclos cortos, se da por concluida la implantación de este cereal, confirmándose una importante reducción en la superficie sembrada a nivel provincial, con una caída en torno al 17 % respecto a la campaña previa, motivada fundamentalmente por las mínimas coberturas en los departamentos del sudeste, así como en los departamentos Moreno y J.F. Ibarra. Contrarresta esta disminución, la mayor superficie sembrada en los departamentos del norte (Alberdi, Pellegrini, Jiménez y Río Hondo), los que pudieron iniciar la siembra con los perfiles con una adecuada carga de humedad

### **NOA**

En las provincias de Catamarca, Salta y Jujuy, los trigos presentan un buen estado, evolucionando principalmente entre las etapas de crecimiento y macollaje, aunque ya se observan, en el departamento de Anta en la provincia de Salta, algunos lotes en encañazón. Comienza a sentirse la falta de lluvias en las zonas de secano.

Aunque durante la semana las temperaturas disminuyeron en la zona, la situación de los cultivos en la provincia de Tucumán, sigue siendo complicada, ya que las

elevadas temperaturas de días pasados, permitió que los trigos aceleren su crecimiento y que se sienta aún más la falta de agua que existe actualmente en los perfiles de los suelos. Es estos días, se pueden ver trigos que siguen en su etapa de elongación, pero también algunos que ya liberaron la hoja bandera, siendo esto un inconveniente por la falta de agua en los suelos y por entrar temprano en esta etapa y poder llegar a floración en período de heladas tardías, que pueden complicar aún mas la situación. Igualmente, se debe decir que una gran superficie del trigo implantado esta campaña, está destinada a cubrir los suelos en invierno.

**ESTIMACIONES AGRICOLAS**  
**24/07/08**

**Si desea alguna aclaración respecto a la información presentada en este informe, puede comunicarse con el (011) 4349-2758/93 o vía e-mail a: [prosiip@mecon.gov.ar](mailto:prosiip@mecon.gov.ar).**



*Evolución de la Superficie Sembrada y Cosechada*

*Semana al 24/07/08*

**MAIZ**

Provincia	Campaña				Area cosechada al:	
	06/07	07/08	06/07	07/08	17/07/08	24/07/08
	en %		en ha		en %	
Buenos Aires	98	98	694.811	842.000	97	98
Córdoba	100	100	989.350	1.163.920	100	100
Entre Ríos	100	100	168.060	201.510	100	100
La Pampa	100	91	201.950	165.710	91	91
Santa Fe	94	97	290.185	302.500	95	97
Resto del País	95	95	437.714	419.480	88	95
<b>Total</b>	<b>98</b>	<b>98</b>	<b>2.782.070</b>	<b>3.095.120</b>	<b>97</b>	<b>98</b>

**TRIGO**

Provincia	Campaña				Area sembrada al:	
	07/08	08/09	07/08	08/09	17/07/08	24/07/08
	en %		en ha		en %	
Buenos Aires	80	77	2.350.774	2.021.860	67	77
Córdoba	98	83	1.127.754	668.770	76	83
Entre Ríos	98	83	303.334	202.600	71	83
La Pampa	75	83	180.300	209.510	76	83
Santa Fe	99	77	747.042	345.300	63	77
Resto del País	86	100	402.205	410.220	98	100
<b>Total</b>	<b>88</b>	<b>80</b>	<b>5.111.409</b>	<b>3.858.260</b>	<b>71</b>	<b>80</b>

AVANCE DE LA COSECHA DE MAIZ  
CAMPAÑA: 2007/08(\*)

DELEGACION	AREA							AREA	
	SEMBRADA	19/6	26/6	3/7	10/7	17/7	24/7	NO COSECHABLE	COSECHADA
Bahía Blanca	9.700	-	-	-	-	-	-	7.900	0
Bolívar	65.500	88	88	93	100	100	100	9.800	55.700
Bragado	86.000	100	100	100	100	100	100	7.500	78.500
Junín	126.300	100	100	100	100	100	100	4.700	121.600
Lincoln	124.485	100	100	100	100	100	100	14.000	110.490
Pehuajó	171.300	100	100	100	100	100	100	22.500	148.800
Pergamino	93.700	100	100	100	100	100	100	2.950	90.750
Pigüé	17.500	98	99	100	100	100	100	10.000	7.500
Salliqueló	100.000	99	100	100	100	100	100	52.000	48.000
Tandil	100.800	99	99	100	100	100	100	48.800	52.000
T.Arroyos	53.000	-	2	8	39	48	62	8.000	27.900
25 de Mayo	91.700	90	90	96	100	100	100	6.440	85.260
Otros Partidos	16.000	100	100	100	100	100	100	500	15.500
<b>BUENOS AIRES</b>	<b>1.055.985</b>	<b>93</b>	<b>93</b>	<b>94</b>	<b>97</b>	<b>97</b>	<b>98</b>	<b>195.090</b>	<b>842.000</b>
Laboulaye	235.000	100	100	100	100	100	100	73.700	161.300
M. Juárez	300.000	99	100	100	100	100	100	23.180	276.820
Río Cuarto	320.600	100	100	100	100	100	100	12.000	308.600
S. Francisco	236.000	74	90	100	100	100	100	36.500	199.500
Villa María	257.600	100	100	100	100	100	100	39.900	217.700
<b>CORDOBA</b>	<b>1.349.200</b>	<b>95</b>	<b>98</b>	<b>100</b>	<b>100</b>	<b>100</b>	<b>100</b>	<b>185.280</b>	<b>1.163.920</b>
Paraná	94.400	100	100	100	100	100	100	6.400	88.000
R. del Tala	128.000	100	100	100	100	100	100	14.490	113.510
<b>ENTRE RIOS</b>	<b>222.400</b>	<b>100</b>	<b>100</b>	<b>100</b>	<b>100</b>	<b>100</b>	<b>100</b>	<b>20.890</b>	<b>201.510</b>
General Pico	198.500	100	100	100	100	100	100	127.400	71.100
Santa Rosa	235.000	75	80	82	82	85	85	123.700	94.610
<b>LA PAMPA</b>	<b>433.500</b>	<b>85</b>	<b>88</b>	<b>89</b>	<b>89</b>	<b>91</b>	<b>91</b>	<b>251.100</b>	<b>165.710</b>
Avellaneda	75.000	18	18	19	19	19	19	65.000	1.900
C. de Gómez	65.000	100	100	100	100	100	100	7.700	57.300
Casilda	56.300	100	100	100	100	100	100	2.000	54.300
Rafaela	125.000	97	100	100	100	100	100	40.000	85.000
V. Tuerto	106.500	100	100	100	100	100	100	2.500	104.000
<b>SANTA FE</b>	<b>427.800</b>	<b>97</b>	<b>97</b>	<b>97</b>	<b>97</b>	<b>97</b>	<b>97</b>	<b>117.200</b>	<b>302.500</b>
CATAMARCA	10.000	18	45	70	90	100	100	1.800	8.200
CORRIENTES	16.000	100	100	100	100	100	100	4.300	11.700
CHACO	130.000	63	68	90	95	99	100	25.000	105.000
FORMOSA	19.000	100	100	100	100	100	100	-	19.000
JUJUJY	5.200	5	9	17	24	28	67	400	3.220
MISIONES	32.200	97	99	100	100	100	100	3.100	29.100
SALTA	48.000	5	14	22	28	40	86	3.000	38.700
SAN LUIS	113.600	98	99	99	100	100	100	41.750	71.850
S. ESTERO	125.200	61	63	69	71	82	86	16.300	93.650
TUCUMAN	39.060	72	81	98	100	100	100	-	39.060
<b>TOTAL PAIS</b>	<b>4.027.145</b>	<b>90</b>	<b>92</b>	<b>95</b>	<b>96</b>	<b>97</b>	<b>98</b>	<b>865.210</b>	<b>3.095.120</b>
2006/07	3.580.000	90	93	95	96	97	98	-	-

(\*) Cifras Provisorias

Las AREAS están expresadas en hectáreas.

ESTIMACIONES AGRICOLAS

S.A.G.P. y A.

AVANCE DE LA COSECHA DE SORGO GRANIFERO  
CAMPAÑA 2007/08 (\*)

DELEGACION	AREA SEMBRADA	AREA						AREA NO COSECHABLE	AREA COSECHADA
		19/6	26/6	3/7	10/7	17/7	24/7		
Bahía Blanca	2.400	-	-	-	-	-	-	1.800	0
Bolívar	2.500	-	-	50	100	100	100	1.500	1.000
Bragado	1.250	100	100	100	100	100	100	150	1.100
Junín	1.600	100	100	100	100	100	100	-	1.600
Lincoln	2.475	100	100	100	100	100	100	-	2.480
Pehuajó	9.500	100	100	100	100	100	100	9.000	500
Pergamino	7.950	100	100	100	100	100	100	-	7.950
Pigüé	30.000	91	95	100	100	100	100	23.000	7.000
Salliqueló	8.000	100	100	100	100	100	100	1.750	6.250
Tandil	0	-	-	-	-	-	-	-	0
T.Arroyos	0	-	-	-	-	-	-	-	0
25 de Mayo	3.700	100	100	100	100	100	100	-	3.700
<b>BUENOS AIRES</b>	<b>07/08</b>	<b>69.375</b>	<b>93</b>	<b>94</b>	<b>97</b>	<b>98</b>	<b>98</b>	<b>37.200</b>	<b>31.580</b>
Laboulaye	3.500	100	100	100	100	100	100	300	3.200
M. Juárez	8.000	100	100	100	100	100	100	1.300	6.700
Río Cuarto	32.300	100	100	100	100	100	100	0	32.300
S. Francisco	57.000	100	100	100	100	100	100	17.800	39.200
Villa María	41.600	100	100	100	100	100	100	200	41.400
<b>CORDOBA</b>	<b>07/08</b>	<b>142.400</b>	<b>100</b>	<b>100</b>	<b>100</b>	<b>100</b>	<b>100</b>	<b>19.600</b>	<b>122.800</b>
Paraná	51.500	100	100	100	100	100	100	2.000	49.500
R. del Tala	62.000	100	100	100	100	100	100	6.000	56.000
<b>ENTRE RIOS</b>	<b>07/08</b>	<b>113.500</b>	<b>100</b>	<b>100</b>	<b>100</b>	<b>100</b>	<b>100</b>	<b>8.000</b>	<b>105.500</b>
General Pico	22.000	100	100	100	100	100	100	11.600	10.400
Santa Rosa	20.000	100	100	100	100	100	100	5.000	15.000
<b>LA PAMPA</b>	<b>07/08</b>	<b>42.000</b>	<b>100</b>	<b>100</b>	<b>100</b>	<b>100</b>	<b>100</b>	<b>16.600</b>	<b>25.400</b>
Avellaneda	61.000	21	21	21	21	21	21	45.000	3.360
C. de Gómez	28.500	100	100	100	100	100	100	-	28.500
Casilda	5.850	100	100	100	100	100	100	300	5.550
Rafaela	88.000	100	100	100	100	100	100	23.000	65.000
V. Tuerto	900	100	100	100	100	100	100	-	900
<b>SANTA FE</b>	<b>07/08</b>	<b>184.250</b>	<b>89</b>	<b>89</b>	<b>89</b>	<b>89</b>	<b>89</b>	<b>68.300</b>	<b>103.310</b>
CATAMARCA	0	-	-	-	-	-	-	-	0
CORRIENTES	4.500	100	100	100	100	100	100	1.000	3.500
CHACO	121.700	96	98	100	100	100	100	15.000	106.700
FORMOSA	5.330	100	100	100	100	100	100	-	5.330
JUJUY	0	-	-	-	-	-	-	-	0
MISIONES	0	-	-	-	-	-	-	-	0
SALTA	0	-	-	-	-	-	-	-	0
SAN LUIS	40.450	97	100	100	100	100	100	9.780	30.670
S. ESTERO	91.100	100	100	100	100	100	100	28.800	62.300
TUCUMAN	1.670	100	100	100	100	100	100	-	1.670
<b>TOTAL PAIS</b>	<b>07/08</b>	<b>816.275</b>	<b>97</b>	<b>97</b>	<b>98</b>	<b>98</b>	<b>98</b>	<b>204.280</b>	<b>598.760</b>
	<b>06/07</b>	<b>577.010</b>	<b>87</b>	<b>93</b>	<b>96</b>	<b>97</b>	<b>98</b>	<b>99</b>	<b>-</b>

(\*) Cifras Provisorias

Las AREAS están expresadas en hectáreas.

ESTIMACIONES AGRICOLAS

S.A.G.P.y A.

AVANCE DE LA SIEMBRA DE CEBADA CERVECERA  
CAMPAÑA 2008/09

DELEGACION	AREA A							AREA SEMBRADA	
	SEMBRAR (*)	19/6	26/6	3/7	10/7	17/7	24/7		
Bahía Blanca	24.700	90	100	100	100	100	100	24.700	
Bolívar	29.700	36	76	100	100	100	100	29.700	
Bragado	17.500	5	39	90	100	100	100	17.500	
Junín	23.400	-	5	10	70	85	100	23.500	
Lincoln	20.550	5	21	46	67	87	95	19.523	
Pehuajó	36.700	43	66	70	93	98	100	36.700	
Pergamino	2.900	78	100	100	100	100	100	2.900	
Pigüé	19.000	-	10	12	27	42	68	12.920	
Salliqueló	32.000	7	22	44	79	89	95	30.400	
Tandil	85.500	-	10	15	20	25	47	40.185	
T.Arroyos	147.800	30	37	54	66	75	83	125.081	
25 de Mayo	24.000	3	16	38	58	81	96	23.040	
BUENOS AIRES	08/09	463.750	22	35	49	64	73	83	386.149
	07/08	421.250	27	42	54	68	75	92	
Laboulaye	5.000	68	68	68	100	100	100	5.000	
M. Juárez	1.600	48	48	48	48	59	66	1.056	
Río Cuarto	-	-	-	-	-	-	-	-	
S. Francisco	-	-	-	-	-	-	-	-	
Villa María	-	-	-	-	-	-	-	-	
CORDOBA	08/09	6.600	63	63	63	87	90	92	6.056
	07/08	4.800	43	77	100	100	100	100	
Paraná	-	-	-	-	-	-	-	-	
R. del Tala	-	-	-	-	-	-	-	-	
ENTRE RIOS	08/09	-	-	-	-	-	-	-	-
	07/08	-	-	-	-	-	-	-	
Gral.Pico	3.000	-	-	30	50	70	80	2.400	
Santa Rosa	2.050	-	-	-	-	20	30	615	
LA PAMPA	08/09	5.050	-	0	18	30	50	60	3.015
	07/08	4.500	-	19	35	48	59	67	
Avellaneda	-	-	-	-	-	-	-	-	
C. de Gómez	-	-	-	-	-	-	-	-	
Casilda	1.250	-	-	22	35	50	58	725	
Rafaela	-	-	-	-	-	-	-	-	
V. Tuerto	3.250	-	5	30	40	90	90	2.925	
SANTA FE	08/09	4.500	-	4	28	39	79	81	3.650
	07/08	4.600	18	31	59	88	100	100	
SAN LUIS	08/09	175	-	-	-	-	100	100	175
	07/08	-	-	-	-	-	-	-	
<b>TOTAL PAIS</b>	<b>08/09</b>	<b>480.075</b>	<b>22</b>	<b>35</b>	<b>49</b>	<b>64</b>	<b>73</b>	<b>83</b>	<b>399.045</b>
	<b>07/08</b>	<b>435.325</b>	<b>26</b>	<b>42</b>	<b>55</b>	<b>68</b>	<b>76</b>	<b>92</b>	

(\*) Expectativa de siembra.

Las AREAS están expresadas en hectáreas

ESTIMACIONES AGRICOLAS

SAGPyA

AVANCE DE LA SIEMBRA DE TRIGO  
CAMPAÑA 2008/09

DELEGACION		AREA A							AREA SEMBRADA
		SEMBRAR (*)	19/6	26/6	3/7	10/7	17/7	24/7	
Bahía Blanca	T.Pan	281.000	68	77	89	95	98	99	278.190
	T.Fideo	5.500	71	82	91	95	98	99	5.450
Bolívar	T.Pan	48.250	10	31	53	62	70	75	36.190
	T.Fideo	1.500	-	-	-	20	25	40	600
Bragado		55.350	6	37	71	80	91	95	52.580
Junín		77.300	-	5	10	60	73	96	79.390
Lincoln		169.170	25	40	62	80	90	95	160.710
Pehuajó	T.Pan	121.600	43	58	70	89	98	100	121.600
	T.Fideo	2.600	48	69	80	100	100	100	2.600
Pergamino		103.250	31	74	96	100	100	100	103.250
Pigüé	T.Pan	370.000	25	45	54	61	72	83	307.100
	T.Fideo	6.200	-	-	-	15	15	20	1.240
Salliqueló	T.Pan	134.000	10	21	38	67	77	88	117.920
	T.Fideo	2.600	-	-	-	39	75	100	2.600
Tandil	T.Pan	382.650	-	3	6	11	17	33	126.270
	T.Fideo	3.500	-	-	-	-	-	-	-
T.Arroyos	T.Pan	753.000	10	19	30	43	63	76	572.280
	T.Fideo	37.820	-	-	-	-	16	37	13.990
25 de Mayo		70.000	5	11	22	30	47	57	39.900
BUENOS AIRES	08/09	2.625.290	20	32	43	55	67	77	2.021.860
	07/08	2.925.517	31	44	53	62	74	80	-
Laboulaye		130.000	23	32	54	67	82	88	114.400
M. Juárez		178.030	52	52	54	58	100	100	178.030
Río Cuarto		90.000	15	20	40	55	75	95	85.500
S. Francisco		174.500	25	29	32	32	32	32	55.840
Villa María		241.240	88	88	88	88	88	100	235.000
CORDOBA	08/09	813.770	48	51	58	62	76	83	668.770
	07/08	1.149.200	75	85	89	91	95	98	-
Paraná		104.600	31	45	53	75	92	100	104.600
R. del Tala		140.000	10	17	30	48	55	70	98.000
ENTRE RIOS	08/09	244.600	19	29	40	60	71	83	202.600
	07/08	310.800	45	64	70	84	93	98	-
Gral.Pico		73.700	5	22	42	55	78	84	61.910
Santa Rosa		180.000	17	70	72	72	75	82	147.600
LA PAMPA	08/09	253.700	14	56	63	67	76	83	209.510
	07/08	240.000	24	60	66	71	73	75	-
Avellaneda		23.000	54	69	90	95	100	100	23.000
C. de Gómez		110.000	18	18	39	47	63	95	99.750
Casilda		61.500	2	15	26	38	45	70	43.050
Rafaela		190.000	43	45	45	57	58	58	110.200
V. Tuerto		69.300	7	15	40	45	80	100	69.300
SANTA FE	08/09	453.800	27	31	43	52	63	77	345.300
	07/08	753.920	71	83	93	97	98	99	-
CATAMARCA		19.000	100	100	100	100	100	100	19.000
CORRIENTES		2.100	-	20	50	60	88	100	2.100
CHACO		4.000	50	55	55	55	100	100	4.000
FORMOSA		420	-	30	60	65	90	100	420
JUJUY		1.040	100	100	100	100	100	100	1.040
MISIONES		-	-	-	-	-	-	-	-
SALTA		125.300	100	100	100	100	100	100	125.300
SAN LUIS		4.250	-	33	82	96	100	100	4.250
S. ESTERO		69.400	83	83	87	87	88	100	64.000
TUCUMAN		190.110	100	100	100	100	100	100	190.110
<b>TOTAL PAIS</b>	<b>08/09</b>	<b>4.806.780</b>	<b>31</b>	<b>41</b>	<b>51</b>	<b>60</b>	<b>71</b>	<b>80</b>	<b>3.858.260</b>
	<b>07/08</b>	<b>5.847.120</b>	<b>49</b>	<b>61</b>	<b>69</b>	<b>76</b>	<b>84</b>	<b>88</b>	<b>-</b>

(\*) Expectativa de siembra.

Las AREAS están expresadas en hectáreas

ESTIMACIONES AGRICOLAS

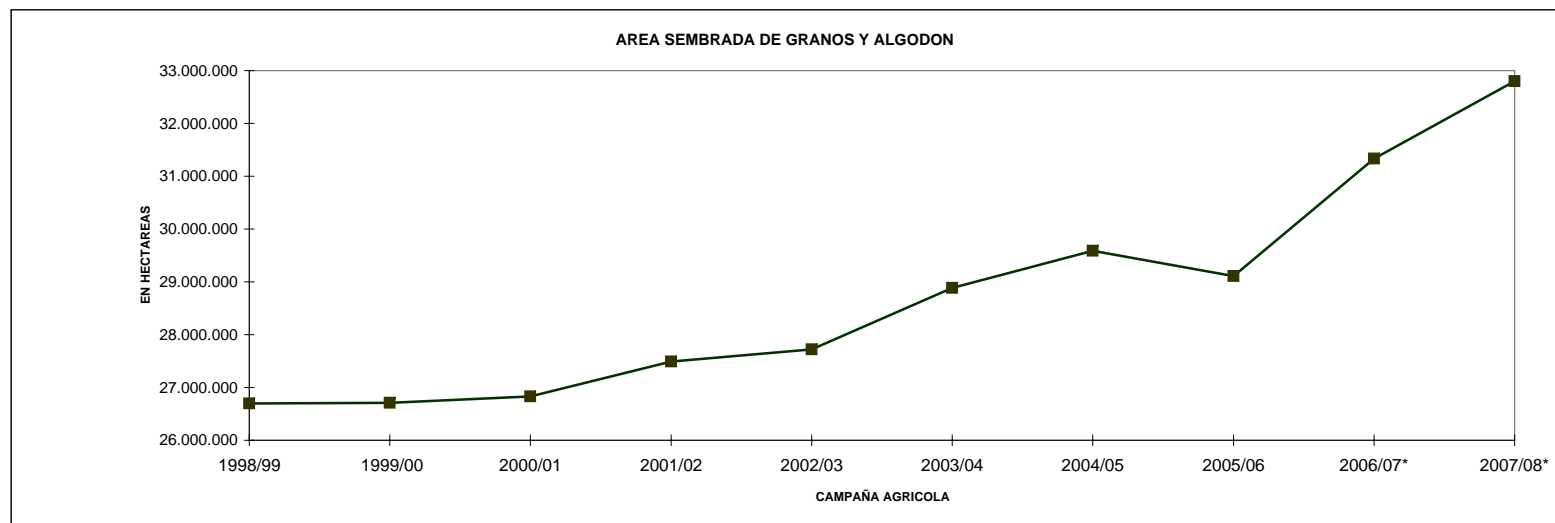
SAGPyA

## AREA SEMBRADA DE GRANOS Y ALGODÓN

(en hectáreas)

Campañas Agrícolas 1998/99 a 2007/08(\*)

CULTIVOS	1998/99	1999/00	2000/01	2001/02	2002/03	2003/04	2004/05	2005/06	2006/07*	2007/08*
ALPISTE	27.000	24.000	20.000	16.000	19.000	16.000	16.000	13.000	9.000	11.000
ARROZ	291.000	201.000	154.000	126.000	135.000	172.000	165.000	171.300	168.000	185.000
AVENA	1.822.000	1.711.000	1.664.000	1.516.000	1.368.000	1.344.000	1.275.000	1.023.000	1.067.000	1.113.000
CEBADA CERVECERA	218.000	182.000	246.000	260.000	270.000	343.000	272.000	273.000	339.000	436.000
CEBADA FORRAJERA	24.000	20.000	16.000	16.000	14.000	25.000	28.000	22.000	27.000	30.000
CENTENO	372.000	365.000	373.000	336.000	338.000	340.000	294.000	207.000	221.000	227.000
MAIZ	3.268.000	3.652.000	3.495.000	3.064.000	3.084.000	2.988.000	3.400.000	3.190.000	3.580.000	4.000.000
MIJO	89.000	91.100	79.500	55.200	50.000	50.000	28.000	31.000	38.000	42.000
SORGO GRANIFERO	880.000	819.000	698.000	592.000	593.000	545.000	617.000	577.000	700.000	815.000
TRIGO	5.453.000	6.300.000	6.497.000	7.109.000	6.300.000	6.040.000	6.260.000	5.222.000	5.676.000	5.850.000
<b>Subtotal Cereales</b>	<b>12.444.000</b>	<b>13.365.100</b>	<b>13.242.500</b>	<b>13.090.200</b>	<b>12.171.000</b>	<b>11.863.000</b>	<b>12.355.000</b>	<b>10.719.300</b>	<b>11.825.000</b>	<b>12.709.000</b>
CARTAMO	15.300	39.700	58.400	33.000	23.000	30.000	49.000	27.000	76.000	44.000
COLZA	2.200	3.875	8.700	2.150	8.000	18.000	17.000	7.000	10.000	14.000
GIRASOL	4.212.000	3.587.000	1.891.000	2.050.000	2.378.000	1.850.000	1.970.000	2.260.000	2.381.000	2.620.000
LINO	102.000	68.000	28.000	20.000	14.000	29.000	37.000	47.000	29.000	10.000
SOJA	8.400.000	8.790.000	10.665.000	11.639.000	12.607.000	14.525.000	14.400.000	15.329.000	16.141.000	16.600.000
<b>Subtotal Oleaginosas</b>	<b>12.731.500</b>	<b>12.488.575</b>	<b>12.651.100</b>	<b>13.744.150</b>	<b>15.030.000</b>	<b>16.452.000</b>	<b>16.473.000</b>	<b>17.670.000</b>	<b>18.637.000</b>	<b>19.288.000</b>
ALGODON	751.000	345.000	410.000	173.100	158.000	266.000	406.000	309.000	403.000	325.000
MANI	337.000	219.000	252.000	222.000	157.000	170.000	211.000	174.000	216.000	226.000
POROTO	431.000	293.000	275.000	263.000	206.000	134.000	145.000	235.000	251.000	255.000
<b>Subtotal Otros Cultivos</b>	<b>1.519.000</b>	<b>857.000</b>	<b>937.000</b>	<b>658.100</b>	<b>521.000</b>	<b>570.000</b>	<b>762.000</b>	<b>718.000</b>	<b>870.000</b>	<b>806.000</b>
<b>TOTAL</b>	<b>26.694.500</b>	<b>26.710.675</b>	<b>26.830.600</b>	<b>27.492.450</b>	<b>27.722.000</b>	<b>28.885.000</b>	<b>29.590.000</b>	<b>29.107.300</b>	<b>31.332.000</b>	<b>32.803.000</b>



\* Estimaciones provisionarias.

24/7/2008

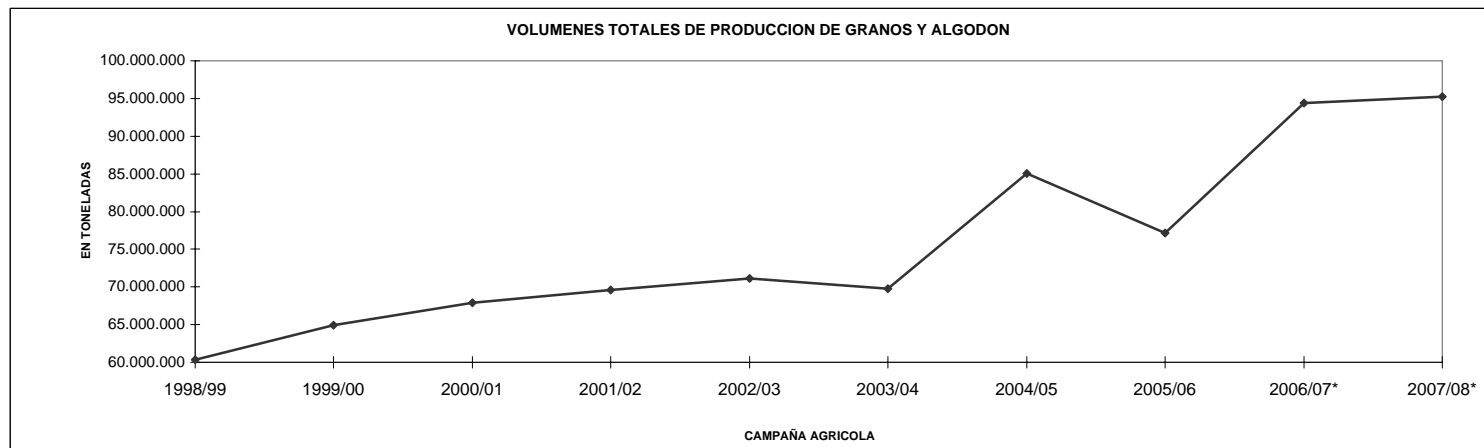
ESTIMACIONES AGRICOLAS- S.A.G.P y A.

**VOLUMENES DE PRODUCCION DE GRANOS Y ALGODON**

(en ton)

**Campañas Agrícolas 1998/99 a 2007/08(\*)**

CULTIVOS	1998/99	1999/00	2000/01	2001/02	2002/03	2003/04	2004/05	2005/06	2006/07*	2007/08*
ALPISTE	24.000	22.000	19.000	17.000	18.000	17.000	17.000	15.000	9.000	9.000
ARROZ	1.658.000	903.000	873.000	709.000	718.000	1.060.000	956.000	1.193.500	1.075.000	1.250.000
AVENA	383.000	555.000	642.000	645.000	487.500	332.000	536.000	227.000	243.000	470.000
CEBADA CERVECERA	535.000	414.000	717.000	521.000	543.000	1.000.000	886.000	796.000	1.266.000	1.460.000
CEBADA FORRAJERA	3.000	5.000	5.000	8.000	5.000	4.000	8.000	3.000	3.000	7.000
CENTENO	66.000	116.000	125.000	81.000	80.000	37.000	92.000	33.000	17.000	77.000
MAIZ	13.500.000	16.781.000	15.360.000	14.710.000	15.040.000	15.000.000	20.500.000	14.500.000	21.800.000	20.400.000
MIJO	46.000	47.600	31.200	28.100	22.000	11.000	16.000	16.000	15.000	18.000
SORGO GRANIFERO	3.222.000	3.344.000	2.909.000	2.847.000	2.685.000	2.160.000	2.900.000	2.328.000	2.795.000	2.900.000
TRIGO	12.400.000	15.300.000	15.960.000	15.300.000	12.301.000	14.560.000	16.000.000	12.600.000	14.600.000	16.000.000
<b>Subtotal Cereales</b>	<b>31.837.000</b>	<b>37.487.600</b>	<b>36.641.200</b>	<b>34.866.100</b>	<b>31.899.500</b>	<b>34.181.000</b>	<b>41.911.000</b>	<b>31.711.500</b>	<b>41.823.000</b>	<b>42.591.000</b>
CARTAMO	9.600	30.900	47.300	23.500	13.300	18.000	51.000	19.000	58.000	33.000
COLZA	2.200	6.000	15.380	2.320	10.450	20.000	26.000	10.000	11.000	20.000
GIRASOL	7.100.000	6.000.000	3.179.000	3.843.000	3.714.000	3.160.000	3.700.000	3.800.000	3.498.000	4.630.000
LINO	85.000	47.000	22.000	16.000	11.000	29.000	36.000	54.000	34.000	10.000
SOJA	20.000.000	20.200.000	26.864.000	30.000.000	34.800.000	31.577.000	38.300.000	40.500.000	47.483.000	46.500.000
<b>Subtotal Oleaginosas</b>	<b>27.196.800</b>	<b>26.283.900</b>	<b>30.127.680</b>	<b>33.884.820</b>	<b>38.548.750</b>	<b>34.804.000</b>	<b>42.113.000</b>	<b>44.383.000</b>	<b>51.084.000</b>	<b>51.193.000</b>
ALGODON	618.000	417.000	509.000	218.000	201.000	354.000	448.000	418.000	545.000	486.000
MANI	340.000	420.000	394.000	362.000	221.000	293.000	445.000	347.000	600.000	615.000
POROTO	340.000	297.000	263.000	278.000	215.000	151.000	169.000	323.000	328.000	325.000
<b>Subtotal Otros Cultivos</b>	<b>1.298.000</b>	<b>1.134.000</b>	<b>1.166.000</b>	<b>858.000</b>	<b>637.000</b>	<b>798.000</b>	<b>1.062.000</b>	<b>1.088.000</b>	<b>1.473.000</b>	<b>1.426.000</b>
<b>TOTAL</b>	<b>60.331.800</b>	<b>64.905.500</b>	<b>67.934.880</b>	<b>69.608.920</b>	<b>71.085.250</b>	<b>69.783.000</b>	<b>85.086.000</b>	<b>77.182.500</b>	<b>94.380.000</b>	<b>95.210.000</b>



\* Estimaciones provisionarias  
24/7/2008  
ESTIMACIONES AGRICOLAS - SAGPyA

PRODUCCION DE CULTIVOS EN LA REPUBLICA ARGENTINA  
CAMPAÑA: 2007/08 (\*)

CULTIVOS	AREA SEMBRADA	AREA NO COSECHADA	AREA COSECHADA	%	RENDIMIENTO (qq/ha)	PRODUCCION (miles ton)
	(1)	(en miles de hectáreas)				
<b>CEREALES</b>						
ALPISTE	11	1	10	90,9	9,0	9
ARROZ	185	1	184	99,5	67,9	1250
AVENA	1113	889	224	20,1	21,0	470
CEBADA CERVECERA	436	23	413	94,7	35,4	1460
CEBADA FORRAJERA	30	27	3	10,0	23,3	7
CENTENO	227	188	39	17,2	19,7	77
MAIZ	4000	830	3170	79,3	64,4	20400
MIJO	42	30	12	28,6	15,0	18
SORGO GRANIFERO	815	210	605	74,2	47,9	2900
TRIGO	5850	170	5675	97,0	28,2	16000
<b>SUBTOTAL CEREALES</b>	<b>12709</b>	<b>2369</b>	<b>10335</b>	<b>81,3</b>		<b>42591</b>
<b>OLEAGINOSOS</b>						
CARTAMO	44	0	44	100,0	7,5	33
COLZA	14	1	13	90,7	16,1	20
GIRASOL	2620	44	2576	98,3	18,0	4630
LINO	10	0	10	100,0	10,0	10
SOJA	16600	229	16371	98,6	28,4	46500
<b>SUBTOTAL OLEAGINOSOS</b>	<b>19288</b>	<b>275</b>	<b>19013</b>	<b>98,6</b>		<b>51193</b>
<b>OTROS CULTIVOS</b>						
ALGODON	325	2	323	99,4	15,0	486
MANI	226	4	222	98,3	27,7	615
POROTOS	255		255	100,0	12,7	325
<b>TOTAL GENERAL</b>	<b>32803</b>	<b>2649</b>	<b>30148</b>	<b>91,9</b>		<b>95210</b>

(\*) Cifras provisionarias  
ESTIMACIONES AGRICOLAS, 24/07/08  
SAGPyA



## HUMEDAD DEL SUELO Y ASPECTO DEL CULTIVO

Fecha: 18/07/08 al 24/07/08

PROVINCIA	DELEGACION	MAIZ		SORGO		TRIGO	
		H	A	H	A	H	A
BUENOS AIRES	BAHIA BLANCA	A	R/B	A	R/B	A	B
	BOLIVAR	-	-	-	-	A	B
	BRAGADO	-	-	-	-	A	B
	JUNIN	-	-	-	-	A	B
	LINCOLN	-	-	-	-	A	B
	PEHUAJO	-	-	-	-	A	B
	PERGAMINO	-	-	-	-	A	B
	PIGÜE	-	-	-	-	A/R	B
	SALLIQUELO	-	-	-	-	A	B
	TANDIL	-	-	-	-	A	B
	TRES ARROYOS	A	R/M	-	-	A	B
25 DE MAYO	-	-	-	-	A	B	
CORDOBA	LABOULAYE	-	-	-	-	A/PS	R
	MARCOS JUAREZ	-	-	-	-	R	R
	RIO CUARTO	-	-	-	-	R	R
	SAN FRANCISCO	-	-	-	-	S	B/R
	VILLA MARIA	-	-	-	-	PS	B/R
ENTRE RIOS	PARANA	-	-	-	-	A/R	-
	ROSARIO DEL TALA	-	-	-	-	A/R	-
LA PAMPA	GENERAL PICO	-	-	-	-	R/PS	-
	SANTA ROSA	A	R	-	-	R	B
SANTA FE	AVELLANEDA	R/PS/S	R/M	R/PS/S	R/M	A/PS/S	B/R
	CAÑADA DE GOMEZ	-	-	-	-	A/R/PS	B/R
	CASILDA	-	-	-	-	A/R/PS	R
	RAFAELA	-	-	-	-	R/PS/S	B/R
	VENADO TUERTO	-	-	-	-	A/R/PS	R
CATAMARCA	CATAMARCA	-	-	-	-	A	B
CORRIENTES	CORRIENTES	-	-	-	-	-	-
CHACO	ROQUE SAENZ PEÑA	-	-	-	-	S	R/M
FORMOSA	FORMOSA	-	-	-	-	-	-
JUJUY	JUJUY	A	B	-	-	A	B
MISIONES	POSADAS	-	-	-	-	-	-
SALTA	SALTA	A	B	-	-	A	B
SAN LUIS	SAN LUIS	-	-	-	-	A/R	R/B
SANTIAGO DEL ESTERO	SANTIAGO DEL ESTERO	A	B/R/M	-	-	A/PS	B/R/M
TUCUMAN	TUCUMAN	-	-	-	-	PS/S	R/B

ESTIMACIONES AGRICOLAS- S.A.G.P y A.

### REFERENCIAS:

(H) Humedad del suelo

(A) Aspecto del Cultivo

E: Exceso

MB: Muy bueno

A: Adecuado

B: Bueno

R: Regular

R: Regular

PS: Principio de sequía

M: Malo

S: Sequía

REGISTROS PLUVIOMÉTRICOS DE LA SEMANA  
Y ACUMULADOS DEL AÑO ACTUAL Y DEL AÑO ANTERIOR (en mm)

PROVINCIA	DEPARTAMENTO	LOCALIDAD	16/7 al 22/7 mm	Acumulado Año	
				24/07/07	22/07/08
BUENOS AIRES	ADOLFO ALSINA	Carhué	0	398	216
		Rivera	0	374	254
		Villa Maza	0	291	342
	ALBERTI	Cuartel V	3	557	457
		AYACUCHO	Ayacucho	3	436,5
	AZUL	Azul	15	364,6	503,5
		Cacharí	21	398	472
	BAHIA BLANCA	Chillar	15	533	466
		Bahía Blanca	8,5	372,5	194
		Cabildo	7	425	249,1
	BALCARCE	Balcarce	18	524,5	595,5
		Bosch	18	440	587
		Los Pinos	20	461	518,5
	BARADERO	San Agustín	21	482,5	552,5
		Baradero	0	791	286
	BARTOLOMÉ MITRE	Arrecifes	0	766	377
	BENITO JUAREZ	Benito Juárez	20,6	484,6	421,6
		López	18	581	459,5
	BOLIVAR	Bolívar	s/d	463,9	474,6
	BRAGADO	Bragado	0	632	446
	CAMPANA	Campana	0	789	296
	CAÑUELAS	Cañuelas	8	527	491
	CAP. SARMIENTO	Capitán Sarmiento	0	840	382
	CARLOS CASARES	Belloq	1,5	474,8	573
	CARLOS TEJEDOR	Carlos Tejedor	1	576	540
	CARMEN DE ARECO	Carmen de Areco	2	796	326
	CASTELLI	Castelli	10	374,1	534,3
	CHACABUCO	Chacabuco	2	736	539
	CHASCOMUS	Chascomús	7	424	390
	CHIVILCOY	Chivilcoy	1	563	284
	COLON	Colón	0	640	333
	CORONEL DORREGO	Coronel Dorrego	9,5	415,8	229,6
	CORONEL PRINGLES	Coronel Pringles	16	476,7	389
	CORONEL ROSALES	Bajo Hondo	15	458	231,4
		Pehuen Co	26	410	315,5
		Punta Alta	7,9	415	177,6
	CORONEL SUAREZ	Coronel Suárez	1	463,5	263,4
	DAIREAUX	Daireaux	s/d	414	408
	DOLORES	Dolores	15	391	582,5
	EXALT. DE LA CRUZ	Capilla del Señor	0	798	296
	F.AMEGHINO	F. Ameghino	3	678	341
	GENERAL ALVEAR	General Alvear	s/d	534	370
	GONZALEZ CHAVEZ	Adolfo G. Chávez	22,5	391	435
	GRAL. ALVARADO	Miramar	3	769	463
	GRAL. ARENALES	General Arenales	4	746	443

PROVINCIA	DEPARTAMENTO	LOCALIDAD	16/7 al 22/7 mm	Acumulado Año			
				24/07/07	22/07/08		
BUENOS AIRES	GRAL. GUIDO	Labardén	18	370	502,5		
	GRAL. LAMADRID	General Lamadrid	5	432	487		
	GRAL. LAVALLE	General Lavalle	10	685	642		
	GRAL. MADARIAGA	General Madariaga	17	522	487		
	GRAL. PINTO	General Pinto	10	694	346		
	GRAL. PUEYRREDON	Mar del Plata	12	627	478		
	GRAL. VIAMONTE	General Viamonte	17	620	486		
	GRAL. VILLEGAS	General Villegas	4	674	445		
	GUAMINI	Bonifacio	Bonifacio	0	346	394	
		Casbas	Casbas	0	404	504	
		Garré	Garré	0	284	435	
		Guamini	Guamini	0	373	310	
		HIPOLITO YRIGOYEN	Henderson	s/d	499	328,5	
		JUNIN	Junín	2	744	499,5	
		LAPRIDA	Laprida	6	490,7	407	
		LAS FLORES	Las Flores	7	415	535	
		LEANDRO N. ALEM	Vedia	4	586	388	
		LINCOLN	Lincoln	4	553	371	
	LOBERIA	Dos Naciones	Dos Naciones	24	672	614	
		Ldo. Matienzo	Ldo. Matienzo	19	565,5	654	
		Lobería	Lobería	8	533	714	
		Napaleofú	Napaleofú	18	657	578	
		Pieres	Pieres	7	600,5	706	
		San Manuel	San Manuel	26	651,5	659	
		LOBOS	Lobos	5	450	440	
		LUJAN	Luján	15	790	445	
		MAIPU	Maipú	22	448	532,5	
		MAR CHIQUITA	Coronel Vidal	10	529	494	
	MERCEDOS	General Pirán	General Pirán	11	496,5	567	
		Vivoratá	Vivoratá	18	536	486	
		Gowland	Gowland	1	601,5	328,9	
		Franklin	Franklin	0	645	261	
		Navarro	Navarro	2	626	481	
		Necochea	Necochea	7	521,7	910	
		NUEVE DE JULIO	Nueve de Julio	18	406	612	
		OLAVARRIA	Olavarría	s/d	425,5	257	
		PATAGONES	Cardenal Cagliero	Cardenal Cagliero	6	118,5	117
			Carmen de Patagones	Carmen de Patagones	6	180	148,5
	José B. Casas		José B. Casas	7	191	100	
	Stroeder		Stroeder	7,5	103	128	
	Villalonga		Villalonga	7	237	133	
	PEHUAJO		Pehuajó	1,5	499	471	
	PELLEGRINI		De Bary	De Bary	0	396	323
			Pellegrini	Pellegrini	0	401	290
			Acevedo	Acevedo	0	808	299
			El Socorro	El Socorro	0	701	222
		Pergamino	Pergamino	0	644	314	
		Pinzón	Pinzón	0	596	302	
		Rancagua	Rancagua	0	655	268	
		PILA	Piña	27	542,5	619	
		PUAN	Bordenave	Bordenave	5	375,5	287
			Puán	Puán	14	501,5	260,5
	Villa Iris		Villa Iris	8	354	234,5	
	RAMALLO		Ramallo	0	697	326	

PROVINCIA	DEPARTAMENTO	LOCALIDAD	16/7 al 22/7 mm	Acumulado Año	
				24/07/07	22/07/08
BUENOS AIRES	RAUCH	Colman	10	389,5	360
		Egaña	12	391	363,5
		Miranda	9	452	459
	RIVADAVIA	Rauch	15	396	558
		Sansinena	0,5	559	268,5
	ROJAS	Rojas	1	787	417
	S. ANTONIO DE ARECO	San Antonio de Areco	0	949	343
	SAAVEDRA	Pigüé	2	467,7	337,5
	SALADILLO	Saladillo	10	563	383
	SALLIQUELO	Graciarena	0	282	351
		Quenumá	0	324	399
		Salliqueló	0	463	473
	SALTO	Arroyo Dulce	0	684	298
		Salto	0	721	324
	SAN ANDRÉS DE GILES	San Andrés de Giles	5	831	319
	SAN CAYETANO	San Cayetano	12,5	358,7	533,3
	SAN NICOLAS	Conesa	0	693	322
		San Nicolás	0	680	319
	SAN PEDRO	San Pedro	0	686	330
	SUIPACHA	Suipacha	0	636	286
	TANDIL	De La Canal	5	376	390
		Tandil	9	483,6	420
		Vela	16	513,5	479
	TORDILLO	Tordillo	18	434	638
	TORNQUIST	Tornquist	10	388,5	342,5
	TRENQUE LAUQUEN	Trenque Lauquen	3	402	412
	TRES ARROYOS	Tres Arroyos	10,2	332,7	398,5
	TRES LOMAS	Ing. Thompson	0	414	479
		Tres Lomas	0	363	500
	VEINTICINCO DE MAYO	Veinticinco de Mayo	5	610	509
		VILLARINO	Algarrobo	2,8	209
	VILLARINO	Hilario Ascasubi	5,5	123,5	110,1
		Mayor Buratovich	7	213,5	144,5
		Médanos	4	259,5	140
		Montes de Oca	1	193	112,5
		Ombucta	6	341,5	134,5
		Pedro Luro	6	192,5	177,5
		Teniente Origone	7	234,5	141
	ZARATE	Zárate	0	746	323

PROVINCIA	DEPARTAMENTO	LOCALIDAD	16/7 al 22/7 mm	Acumulado Año		
				24/07/07	22/07/08	
CÓRDOBA	COLON	Jesús María	0	608	399	
	CRUZ DEL EJE	Cruz del Eje	0	280	356	
	GRAL. ROCA	Burmeister	0	442	328	
		Jovita	0	546	408	
	GRAL. SAN MARTIN	Villa Huidobro	0	553	301	
		Arroyo Cabral	0	640	430	
		Etruria	0	517	392	
	ISCHILIN	Villa María	0	433,1	369	
		Dean Funes	0	317	526	
		JUAREZ CELMAN	Alejandro Roca	0	250	71
			Bengolea	0	172	80
		MARCOS JUAREZ	Carnerillo	0	301	77
			Charras	0	206	116
			General Cabrera	0	280	158
			General Deheza	0	332	160
			La Carlota	0	302	110
		PTE. R. SAENZ PEÑA	Arias	0	593	374
	Corral de Bustos		0	559	295	
	Cruz Alta		0	553	324,5	
	Marcos Juárez		0,5	493	304,5	
	General Levalle		0	478	433	
	RIO CUARTO	La Cesira	0	500	353	
		Laboulaye	0	580,6	358	
		Adelia María	0	466	325	
		Berrotarán	0	381	208	
		C. Baigorria	0	431	268	
		Chaján	0	419	194	
		Coronel Moldes	0	488	225	
		Las Acequias	0	235	203	
		Río Cuarto	0	327	258	
		Sampacho	0	456	216	
	RIO PRIMERO	San Basilio	0	316	214	
		V. Mackena	0	419	192	
	RIO SEGUNDO	Monte Cristo	0	646	379	
		Las Junturas	0	405	458	
		Oncativo	0	465	437	
	SAN JUSTO	Villa Pilar	0	474,5	398	
		Freyre	0	730	636	
		Las Varas	0	529	376,5	
		Porteña	0	890	506	
	SANTA MARIA TERCERO ARRIBA	San Francisco	0,2	679,2	461,1	
		Tránsito	0	517	401	
		Despeñaderos	0	589,5	394	
		Río Tercero	0	483	444	
		Hernando	0	609	453	
		James Craik	0	395,5	404,5	
		Villa del Totoral	0	614	361	
	TOTAL	S. José de la Dormida	0	600,5	420,5	
	TULUMBA UNION	Bell Ville	0	459	467,5	
		Canals	0	467	415	
Idiazábal		2	518	409		
Monte Maíz		0	455	391		
Noetinger		0	532	365		

PROVINCIA	DEPARTAMENTO	LOCALIDAD	16/7 al 22/7 mm	Acumulado Año	
				24/07/07	22/07/08
SAN LUIS	CHACABUCO	Concaran	0	60	233
	GOB. DUPUY	Buena Esperanza	0	306	227
	GRAL. PEDERNEIRA	Justo Daract	0	432	349
		La Toma	0	235	247
		Villa Mercedes	0	357	394
ENTRE RÍOS	SAN SALVADOR	San Salvador	45	815,5	407
	CONCORDIA	Concordia	7	774	265
	DIAMANTE	Aldea Protestante	3	958	190
		Costa Grande	3	944	242
		Diamante	4	970	212
	FEDERACION	Chajarí	22	710	360
	FEDERAL	Federal	10	824	333
	FELICIANO	Feliciano	3	619	368
	GUALEGUAY	Gualeguay	20	1225	279,5
	GUALEGUAYCHU	Pehuajó Norte	45	963	317
	LA PAZ	La Paz	20	630	283
	NOGOYA	Lucas Gonzalez	26	763	372
	PARANA	Cerrito	15	879	346
		Oro Verde	3	1076	375
	TALA	Rosario del Tala	44	1012,5	405,8
	URUGUAY	C. del Uruguay	55,6	758,2	375,2
	VICTORIA	Victoria	15	1138	377
VILLAGUAY	Villaguay	20	868,5	426	

PROVINCIA	DEPARTAMENTO	LOCALIDAD	16/7 al 22/7 mm	Acumulado Año		
				24/07/07	22/07/08	
LA PAMPA	ATREUCO	Cereales	0	350	177	
		Doblas	0	429,5	159,5	
		Macachín	0	528	329	
		Miguel Riglos	0	250	217,5	
		P.C.Rolón	0	471,5	320,5	
		Rolón	0	402	274	
		T. M. Anchorena	0	271	214	
		CAPITAL	Anguil	0	366	272
			Santa Rosa	0	364,9	269,2
		CATRILO	Catrilo	0	320,5	279
	La Gloria		0	319	331,9	
	Lonquimay		0	314	352	
	P. C. Catrilo		0	334	236,5	
	CHAPALEUFU	Uriburu	0	292,5	364	
		Bernardo Larroudé	0	606	235	
		Ceballos	0	486	252	
		Cnel. Hilario Lagos	0	585	201	
		Intendente Alvear	0	628	214	
		Sarah	0	409	169	
		Vértiz	0	353	156	
	CONHELLO	Conhella	0	491	199	
		Eduardo Castex	0	435,5	252	
		Mauricio Mayer	0	474	337	
		Montes Nieves	0	376	308	
		Rucanello	0	405	273	
		Winifreda	0	499	348	
	GUATRACHÉ	Alpachiri	2	421	105	
		General M. J. Campos	0	343,5	224	
		Guatraché	2	399	171,2	
		Perú	0	324	48	
	HUCAL	Santa Teresa	8	366	153	
		Abramo	2	287,5	153	
		Bernasconi	3	367	137,5	
	MARACO	General San Martín	0	302	108	
		Jacinto Aráuz	5	399	165	
		Agustoni	0	366	273	
		Dorila	0	375	166	
		General Pico	0	522	311	
	QUEMU-QUEMU	Speluzzi	0	499	231	
		Trebolares	0	404	413	
		Colonia Barón	0	518	354	
		Miguel Cané	0	378	329	
		Quemú Quemú	0	399	355	
		Relmo	0	239	262	
		Villa Mirasol	0	352	295	
	RANCUL	Caleufu	0	634	257	
		Chamaico	0	619	242	
		Ing. Foster	0	300	215	
		La Maruja	0	424,5	242	
		Parera	0	543	239	
		Pichi Huinca	0	399	198	
		Quetrequén	0	521	191	
		Rancul	0	390	178	

PROVINCIA	DEPARTAMENTO	LOCALIDAD	16/7 al 22/7 mm	Acumulado Año		
				24/07/07	22/07/08	
LA PAMPA	REALICO	Alta Italia	0	575	365	
		Embajador Martini	0	441	255	
		Falucho	0	532	240	
		Ing. Luiggi	0	407,5	250	
		Maisonnavé	0	404	179	
		Ojeda	0	446	276	
		Realicó	0	770	291	
		Van Praet	0	268	244	
		TOAY	Naicó	0	75	25
			Toay	0	326	108,5
	TRENEL	Arata	0	407	244	
		Metileo	0	342	255	
		Trenel	0	551	289	
	UTRACAN	Ataliva Roca	2	464	241	
		Chacharramendi	0	196,5	48,5	
		Col. Santa María	0	331,5	160	
		General Acha	0	456	362,5	
		P.C. Padre Buodo	0	215	247,5	
		Quehué	0	439,9	352,5	
		Unanue	0	337	209	



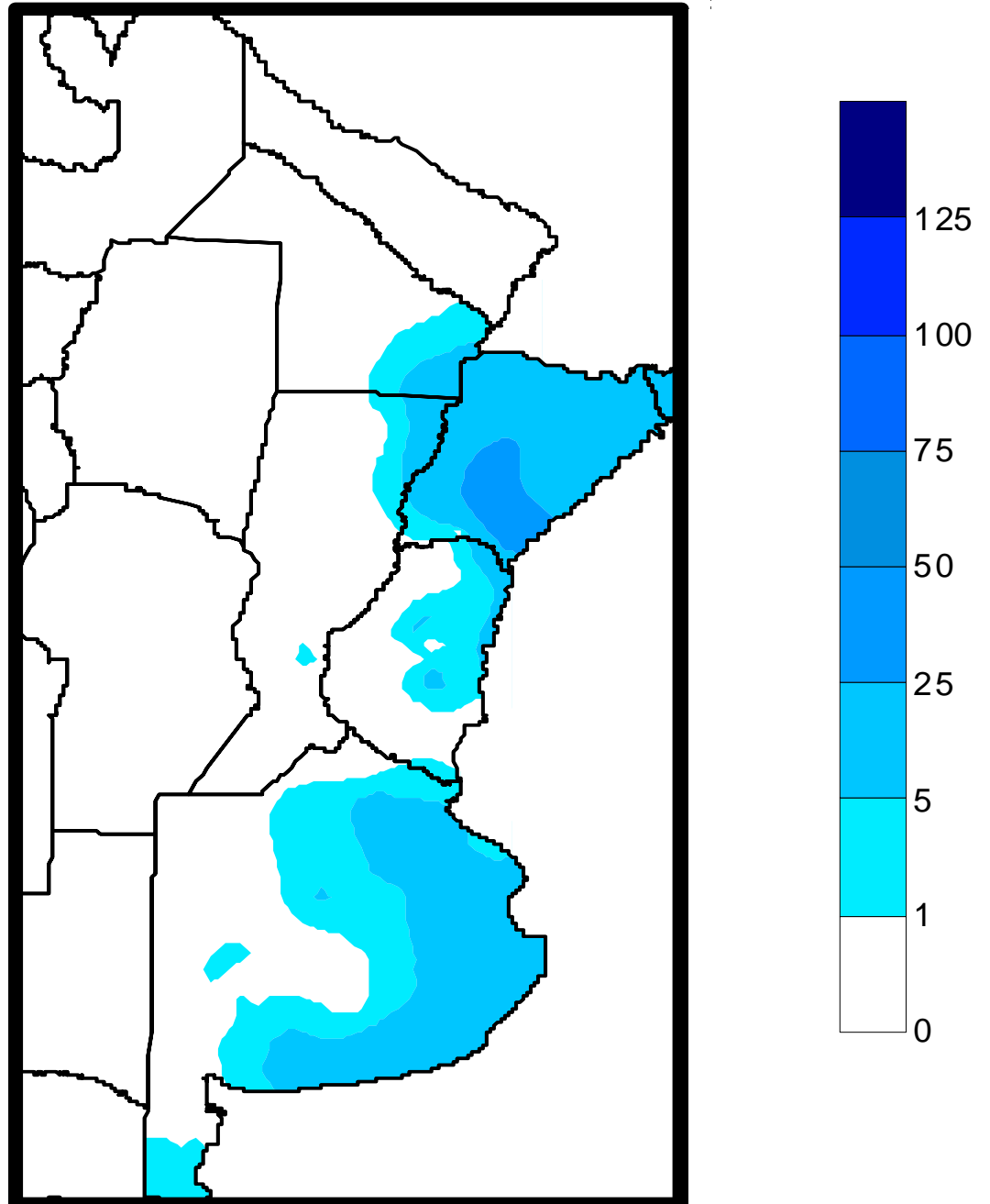
PROVINCIA	DEPARTAMENTO	LOCALIDAD	16/7 al 22/7 mm	Acumulado Año		
				24/07/07	22/07/08	
SANTA FE	BELGRANO	Armstrong	0	692	361	
		Montes de Oca	0	667	273	
	CASEROS	Bouquet	0	634	374	
		Casilda	10	817	380	
	CASTELLANOS	Chañar Ladeado	0	609	329	
		María Juana	0	906	341	
	CONSTITUCION	Rafaela	1	900	510	
		Bombal	0	742	372	
	GARAY	Sargento Cabral	0	704	443	
		Helvecia	45	1017	384	
	GRAL. LOPEZ	Carreras	0	624,4	418,4	
		Chovet	0	653	408	
		Maggiolo	0	400,6	421,2	
		María Teresa	0	462,6	321	
	GRAL. OBLIGADO	Teodelina	0	729,5	329,8	
		Venado Tuerto	0	459,9	389,4	
		Florencia	12	724	279	
		Reconquista	17	810	232	
	IRIONDO	Cañada de Gómez	0	635	365	
		Totoras	0	828	304	
	LA CAPITAL	Villa Eloísa	0	568	371	
		Santa Fe	2	926	442	
	LAS COLONIAS	Humboldt	1	1034	409	
		Santo Domingo	0	952	438	
		Sta. Clara Buena Vista	0	964	275	
	NUEVE DE JULIO	El Nochero	0	303	72	
		Tostado	6	715	143	
	ROSARIO	Arroyo Seco	2	964	302	
		Soldini	4	826	284	
	SAN CRISTOBAL	Ceres	0	514	206	
	SAN JAVIER	San Javier	17	680	328	
	SAN JERONIMO	Monje	3	972	322	
		Maciel	2	739	315	
	SAN JUSTO	San Genaro	8	1008	369	
		San Justo	45	758	523	
	SAN LORENZO	Pujato	5	806	247	
		Ricardone	2	812	216	
	SAN MARTIN	Cañada Rosquín	0	843	360	
		Landeta	0	919	278	
		S.Mtn. de las Escobas	0	967	312	
	VERA	Calchaquí	27	791	277	
		Intiyaco	7	411	202	
		Vera	15	912	271	
	SANTIAGO DEL ESTERO	AGUIRRE	Pinto	0	524	175
			Campo Gallo	0	361	525
		ALBERDI	Sachayoj	0	261	624
			Bandera	0	766	209
BELGRANO		Monte Quemado	0	390	610	
		Pampa de los Guanacos	0	399	512	
COPO		Frías	0	240	643	
		Añatuya	0	450	193	
CHOYA		Los Juríes	0	397	234	
		San Pedro de Guasayán	0	327	324	
GRAL. TABOADA		Campo del Cielo	0	284	296	
		Suncho Corral	0	235	197	
JIMENEZ		Bobadal	0	251	577	
		Isca Yacú	0	250	536	
LA BANDA		La Banda	0	489	361	
		Quimilí	0	327	393	
MORENO		Nueva Esperanza	0	378	707	
		Rapelli	0	305	674	

PROVINCIA	DEPARTAMENTO	LOCALIDAD	16/7 al 22/7 mm	Acumulado Año	
				24/07/07	22/07/08
CHACO	ALMIRANTE BROWN	Cpción. del Bermejo	0	834	272
		Los Frentones	0	553	346
		Pampa del Infierno	0	654	213
	BERMEJO	Taco Pozo	0	207	346
		Las Palmas	0	400	290
		Puerto Bermejo	0	412	358
	CDTE. FERNANDEZ	Pcia. Roque S.Peña	0	575	279
	CHACABUCO	Charata	0	461	316
	DOCE DE OCTUBRE	Gancedo	0	301	414
		General Pinedo	0	565	200
	DOS DE ABRIL	Hermoso Campo	0	476	172
	F. J. STA. MARIA de ORO	Chorotis	0	464	162
		Santa Sylvina	0	292	120
		Corzuela	0	353	204
	GENERAL BELGRANO	La Escondida.	0	564	350
	GENERAL DONOVAN	Makallé	0	457	248
	GRAL. GÜEMES	Colonia Miraflores	0	514	206
		Fuerte Esperanza	0	371	253
		Juan José Castelli	0	470	347
		Nueva Pompeya	0	263	240
	INDEPENDENCIA	Avia Terai	0	547	316
		Campo Largo	0	604	270
		Napenay	0	592	227
	LIB. GRAL. SAN MARTIN	Ciervo Petiso	0	420	393
		Lib.General San Martín	0	407	516
		Pampa Almirón	0	288	211
		Pampa del Indio	0	263	240
		Pcia. Roca	0	170	295
		Puerto Tirol	0	317	424
	LIBERTAD	Tres Isletas	0	370	328
		MAIPU	Cnel. Du Graty	0	660
	MYR. LUIS FONTANA	Villa Angela	0	891	301
		NUEVE DE JULIO	Las Breñas	0	504
	O'HIGGINS	La Clotilde	0	694	155
		La Tigra	0	791	227
		San Bernardo	0	759	170
		PCIA. DE LA PLAZA.	Pcia. de la Plaza	0	586
	PRIMERO DE MAYO	Colonia Benitez	0	525	266
		Margarita Belén	0	583	221
	QUITILIPÍ	El Tacuruzal	0	697	459
		Quitilipi	0	539	470
		SAN FERNANDO	Basail	0	943
	SAN LORENZO	Resistencia	0	527	246
		Samuhú	0	578	111
		Villa Berthet	0	883	129
	SARGENTO CABRAL	Capitán Solari	0	340	476
		Colonia Elisa	0	459	244
		Colonia Las Garcitas	0	417	263
		Colonias Unidas	0	467	464
		TAPENAGA	Ahumonia	0	730
VEINTICINCO DE MAYO	Charadai	0	931	247	
	Machagai	0	694	287	
MISIONES	CAPITAL	Posadas	s/d	284,5	466,3

PROVINCIA	DEPARTAMENTO	LOCALIDAD	16/7 al 22/7 mm	Acumulado Año	
				24/07/07	22/07/08
CORRIENTES	BELLA VISTA	Bella Vista	s/d	694	167,3
	CAPITAL	Corrientes	s/d	685,4	220
	CONCEPCION	Concepción	s/d	533	128
		Tabay	s/d	280	101
	CURUZU CUATIA	Curuzú Cuatiá	s/d	358	411
	ESQUINA	Esquina	s/d	130	227,5
	GENERAL ALVEAR	Alvear	s/d	704	237
	GENERAL PAZ	Itá Ibaté	s/d	902	166
	GOYA	Goya	s/d	759,5	174,5
	ITUZAINGO	Ituzaingo	s/d	155	225
	MERCEDES	Mercedes	s/d	574	308
	MONTE CASEROS	Mocoretá	s/d	153	96
		Monte Caseros	s/d	475,9	176,1
	PASO DE LOS LIBRES	Paso de los Libres	s/d	343,5	412,8
	SAN MARTIN	La Cruz	s/d	715,5	341
	SANTO TOME	Yapeyú	s/d	215	308
Garruchos		s/d	706	308	
Santo Tomé		s/d	209	331	
TUCUMAN	BURRUYACU	Burruyacú	0	619	669
		Estación Garmendia	0	478	388
		La Cruz	0	611	787
		La Ramada	0	538	724
	CHICLIGASTA	Concepción	0	1008	560
		Cañete	0	196	449
		Delfín Gallo	0	596	476
	CRUZ ALTA	Las Cejas	0	500	425
		Los Pereyra	0	539	484
		Los Ralos	0	550	465
	GRANEROS	Graneros	0	751	360
		Taco Ralo	0	499	374
	LA COCHA	La Cocha	0	624	346
		La Invernada	0	584	297
		Rumi Punco	0	613	290
	LEALES	Estación Aráoz	0	106	532
SALTA	ANTA	J. V. Gonzalez	0	411	956
		Las Lajitas	0	446	760
		Piquete Cabado	0	401	670
		Saravia	0	421	679
		Talavera	0	359	629
	CANDELARIA	Candelaria	0	524	684
		Güemes	0	614	538
	GRAL. J. DE SAN MARTIN	Embarcación	0	310	575
		Tartagal	0	255	598
	METAN	El Galpón	0	570	635
	ORAN	Metán	0	618	705
		Orán	0	309	691
	ROS. DE LA FRONTERA	Pichanal	0	279	614
Rosario de la Frontera		0	616	686	
JUJUY	EL CARMEN	Ciudad Perico	0	548	493
		El Carmen	0	563	456
		Pampa Blanca	0	435	474
	GENERAL BELGRANO	Capital	0	366	288
		Palpalá	0	483	428
	SANTA BARBARA	Santa Bárbara	0	s/d	448
CATAMARCA	SANTA ROSA	El Bañado	0	528	752
		Los Altos	0	530	813
		San Pedro	0	539	756

# MAPA DE PRECIPITACIONES

SEMANA 16/07/08 al 22/07/08



Fuente: Dirección de Coordinación de Delegaciones